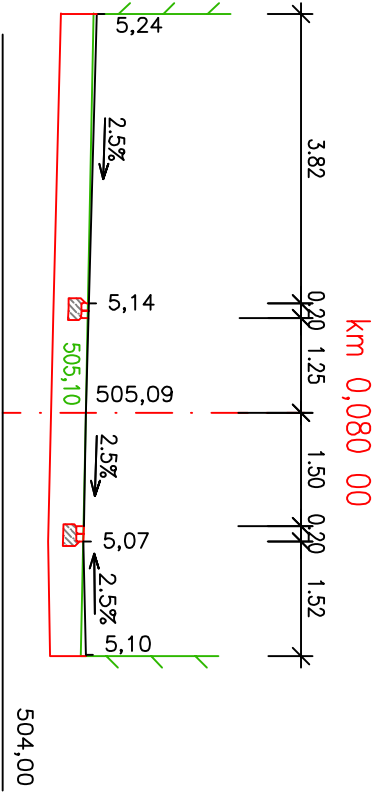
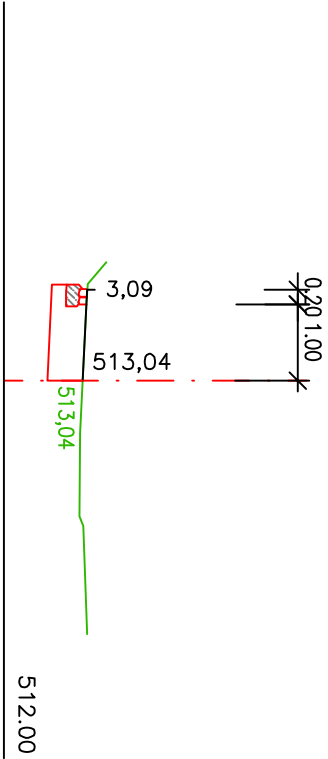
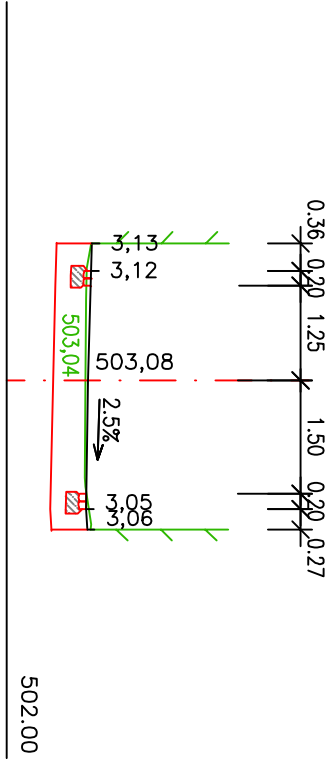


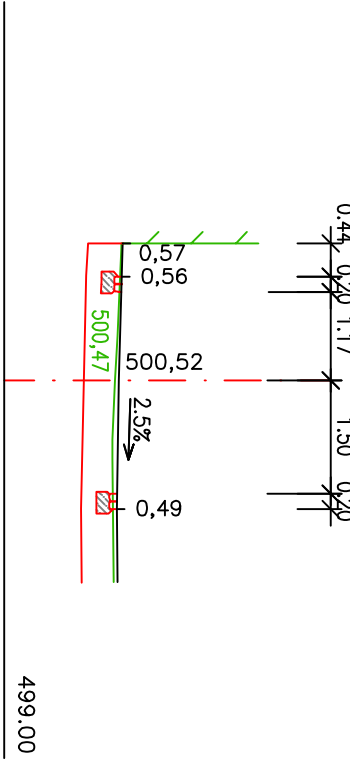
PŘÍČNÉ ŘEZY – PLEŠŤVECKÉ NÁM.–DOLNÍ ČÁST
ZÚ=km 0,000 00
km 0,000 00



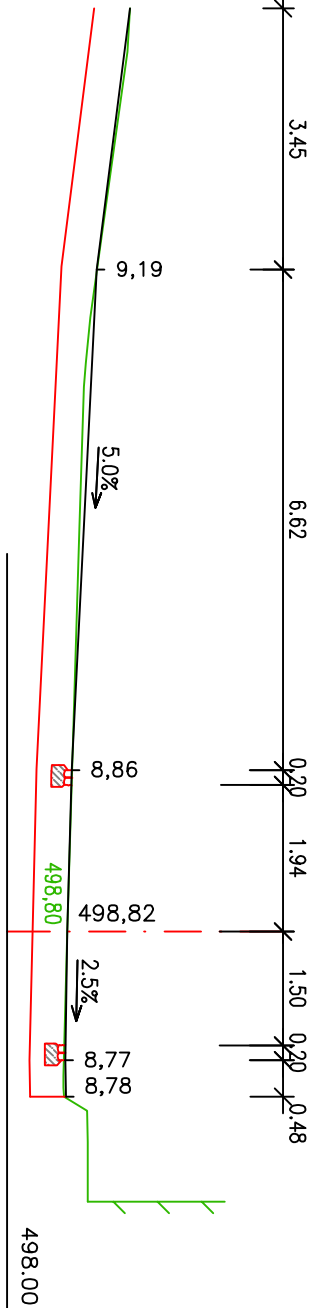
km 0,100 00



km 0,120 00



km 0,140 00



KÚ=km 0,158 92

NAVRH / VYPRACOVAL :	ZODP. PROJEKTANT :	HIP :
M.Ž.LINC	M.Ž.LINC	M.Ž.LINC
M STO :	ESKÝ KRUMLOV	KÚ :
OKRES :	ESKÝ KRUMLOV	KRAJ :
INVESTOR :	M STO ESKÝ KRUMLOV	
AKCE :	REKONSTRUKCE MÍSTNÍCH KOMUNIKACÍ A VYBRANÝCH INŽENÝRSKÝCH SÍTÍ VE MĚSTĚ ČESKÝ KRUMLOV PLEŠŤVECKÉ NÁMĚSTÍ , UL. HORSKÁ	
OBJEKT :	101 - REKONSTRUKCE KOMUNIKACE - PLEŠŤVECKÉ NÁM STÍ	
P ÍLOHA :	P Í N Ě E Z Y	

AP2	AP2 projekt s.r.o. Zaškovna bld 448/7, 370 01 eské Bud jovice I : 281 49 271, DI : CZ28149271
DATA :	SRPEN 2016
STUPE :	DSP, PDPS
FORMÁT :	A3
M ÍTKO :	1:100
.P ÍLOHY :	.PARÉ :
101.5.1	